

MÕISAVAHE TN 34B
(79516:021:0003)

MÕISAVAHE TN 32
(79516:021:0007)

NÕLVAKU TÄNAV T19
(79501:002:0546)

MÕISAVAHE TÄNAV T69
(79516:029:0025)

MÕISAVAHE TN 75
(79501:002:0547)

RINGTEE TÄNAV T125
(79501:002:0545)

Olemasolev Mõisavahe tn 75 kinnistu 11219 m²

 Mõisavahe tn 75 krundist
äralõigatav osa -170 m²




 Mõisavahe tn 75 krundile liidetav osa
Ringtee tänav T125 krundist +2492 m²

 Mõisavahe tn 75 krundile liidetav osa
Nõlvaku tänav T19 krundist +461 m²

Mõisavahe tn 75 planeeritud krunt 14 000 m²

POS 1
170 m²

LEPPEMÄRGID

-  planeeringuala piir
-  olemasolev krundipiir
-  planeeritud krundipiir

Märkused:
1. Detailplaneeringu alusplaanina on kasutatud järgmisi geodeetilisi alusplaanide:
OÜ Alt ja Ulevalt G28/2016 ja Kagu Geodeesia OÜ 16T074 ning
Tartu Idapoolse Ringtee 3. ehitusala eelprojekti OÜ Toner-Projekt töö nr 10/2016;
2. Koordinaadid on L-Est '97 süsteemis. Kõrgused Balti 1977. a

Töö nimetus:

Mõisavahe tn 75 krundi detailplaneering

Töö nr:
DP-17-009

Möötkava:
1:500

Huvitatud isik: Tartu linn

Joonis nr 4:

**MAAKASUTUS JA
KITSENDUSED**

Kuupäev:
29.06.2017

Koostaja: Tartu LPMKO

Lk nr: